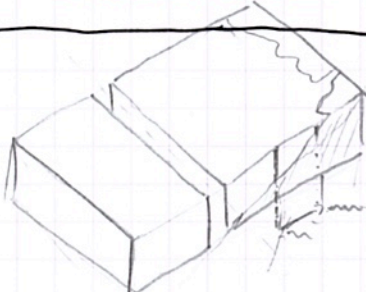
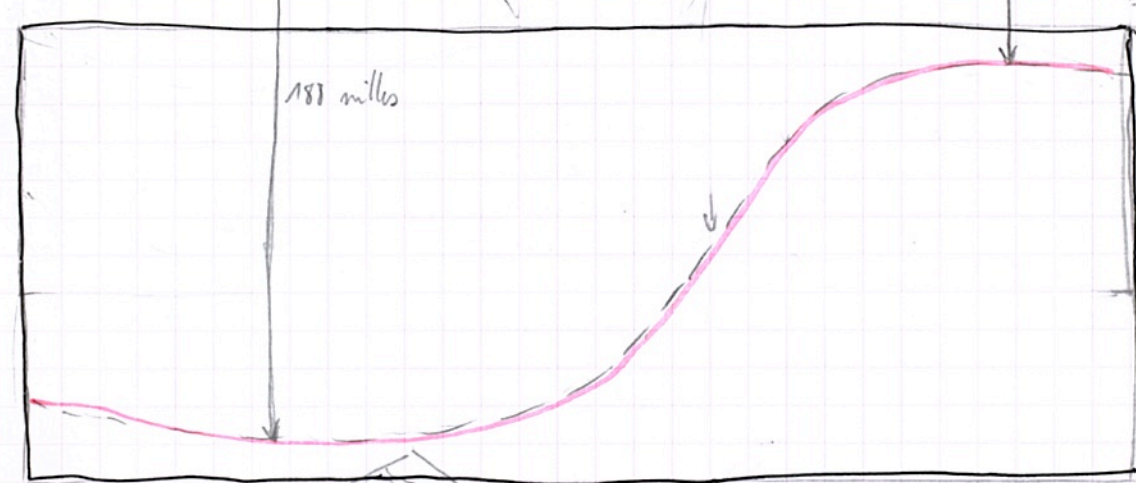
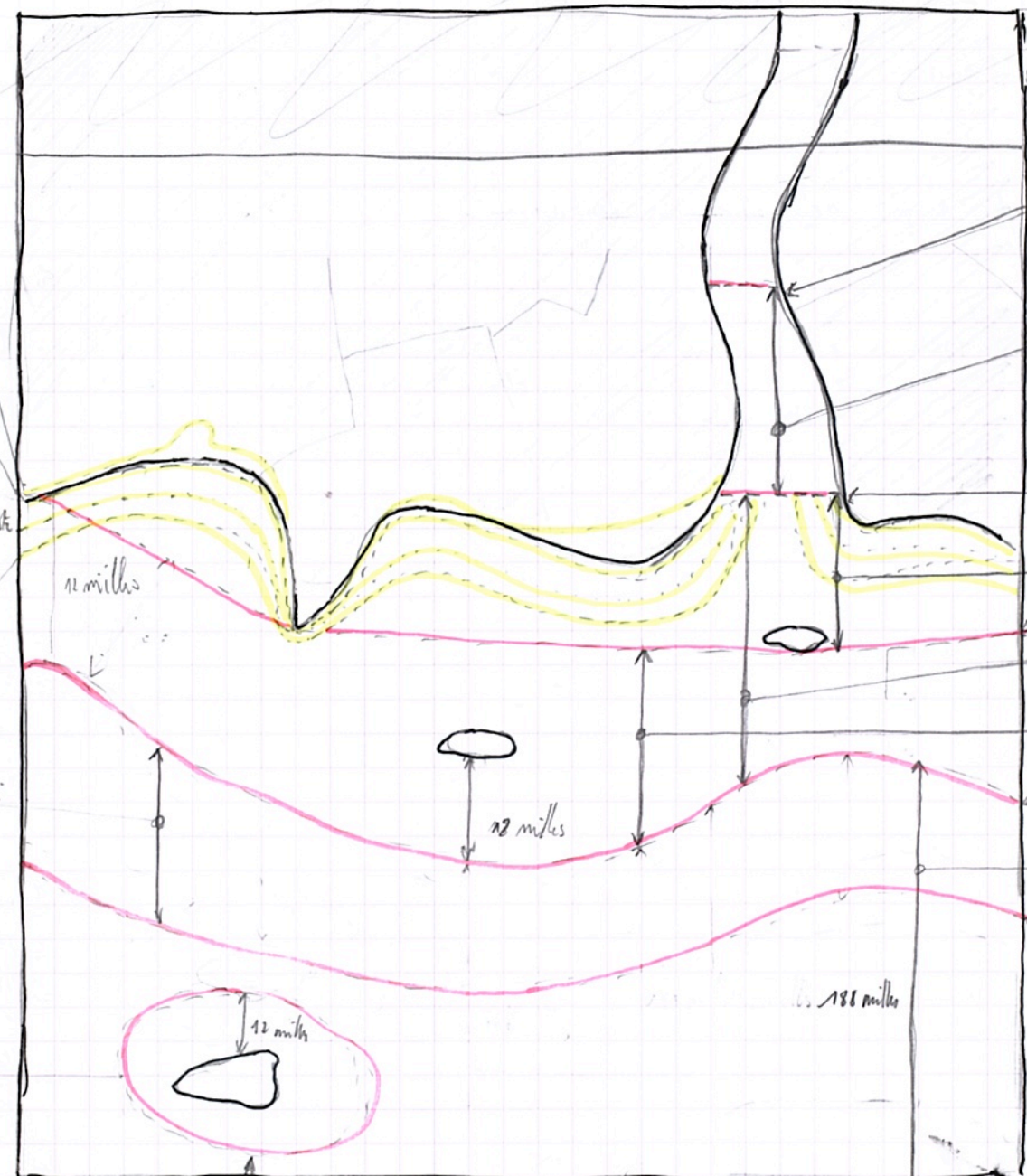


- 19. niveau maximum extrême
- 15 + haute-mers
- 16 zero creux
- 17 0 hydro
- 10 zone contigue

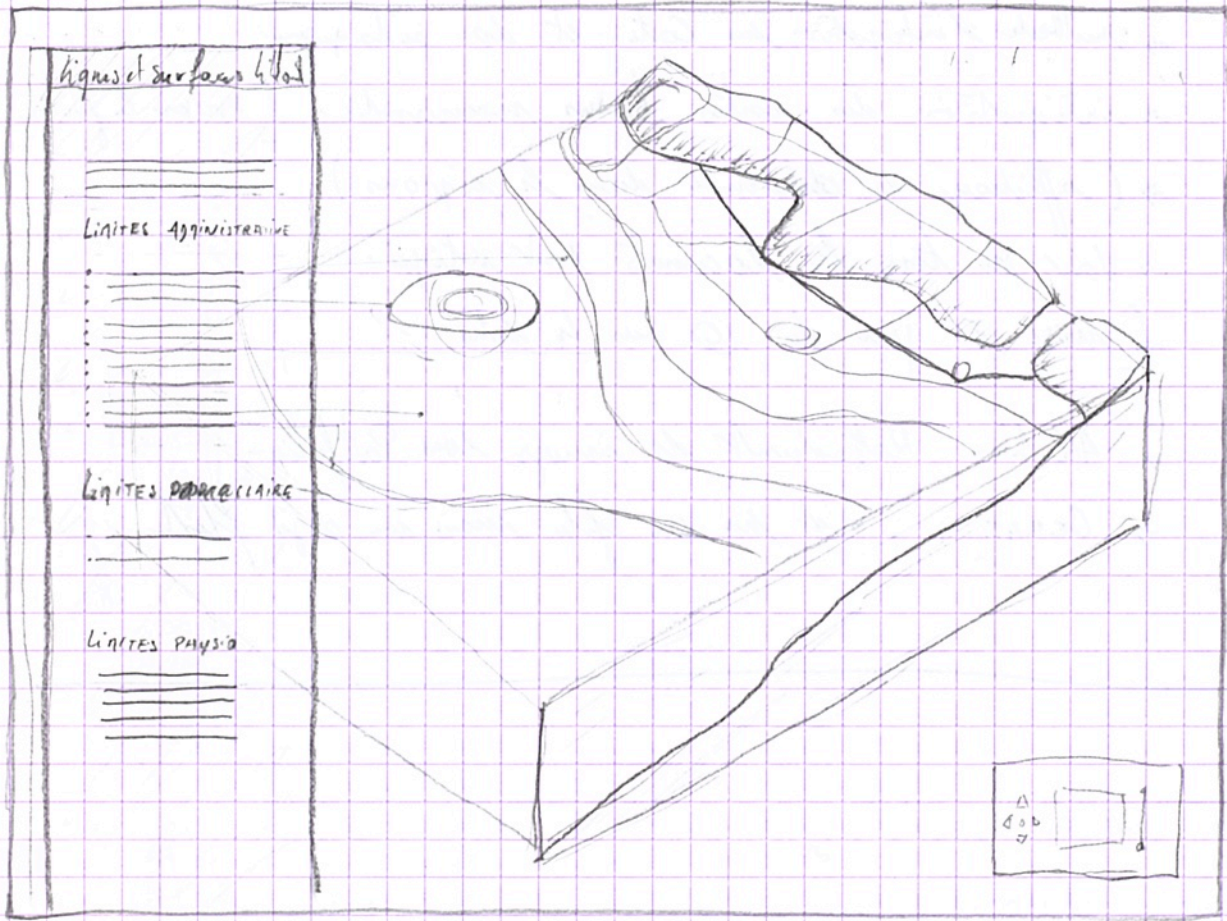
- 6 limite de salure des eaux
- 2 domaine public fluvial
- 7 limite transversale à la mer
- 4 eaux intérieures
- 5 ligne de base
- 3 domaine public maritime
- 8 mur limboïde
- 9 limites de mer territoriale
- 13 zone économique exclusive
- 14 limite de zone contigue





# LIGNES CÔTIÈRES

Écran 1 / à l'ouverture :



(à voir, système de fichage.)

Boîtier de zoom

(Nokia)

ligne

?  
C  
D  
Q

+ écran d'arrêt.

• ligne et surface littorales  
la délimitation au large de la mer.

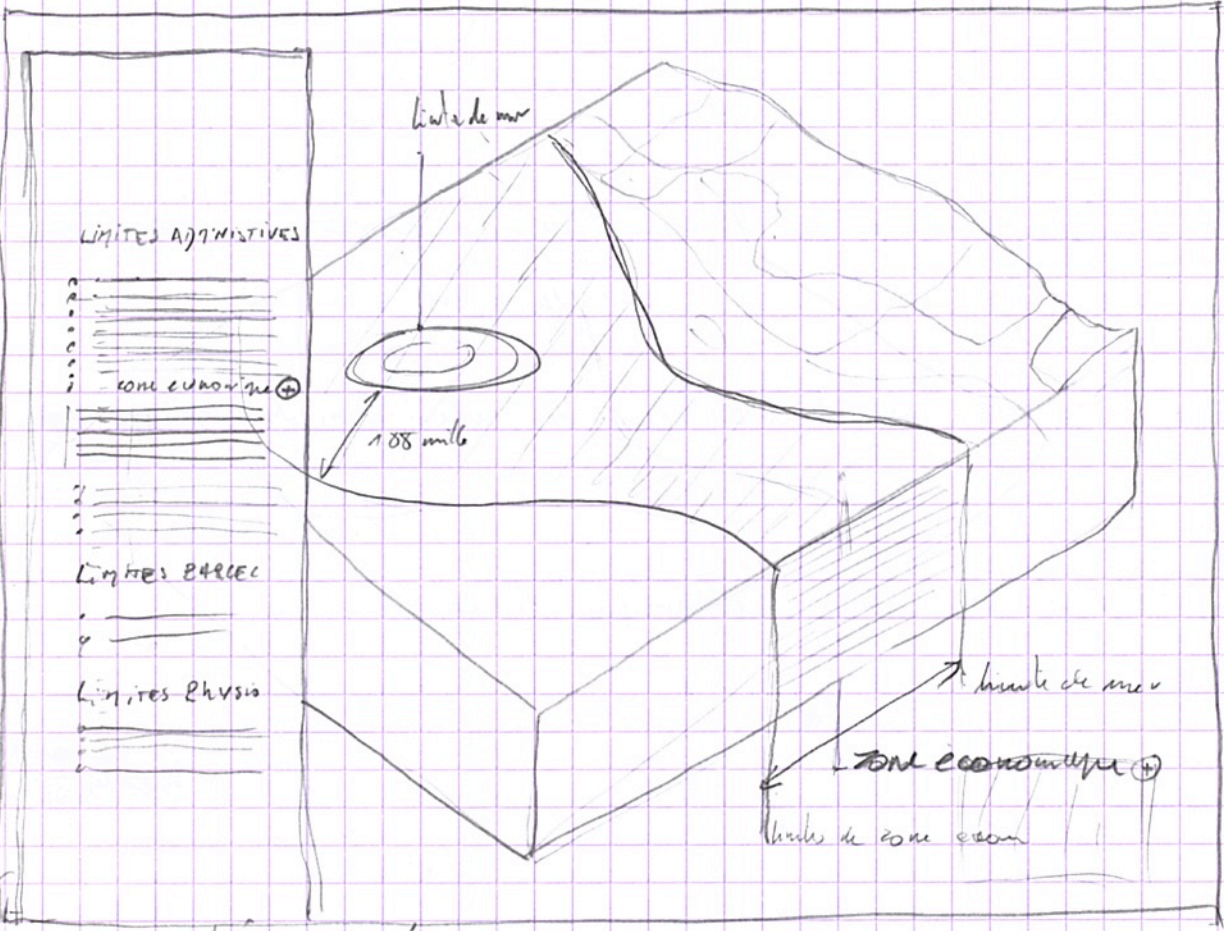
La rivière changeant  
date  
nom de zone







examen 2 Roll

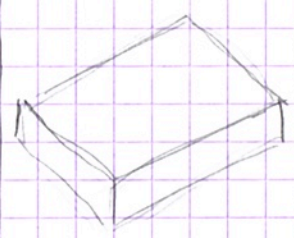


au dic / Examen 3 dic

nota

4ººº exaue free h/b

Zona Economica



documents

- \_\_\_\_\_
- \_\_\_\_\_
- \_\_\_\_\_